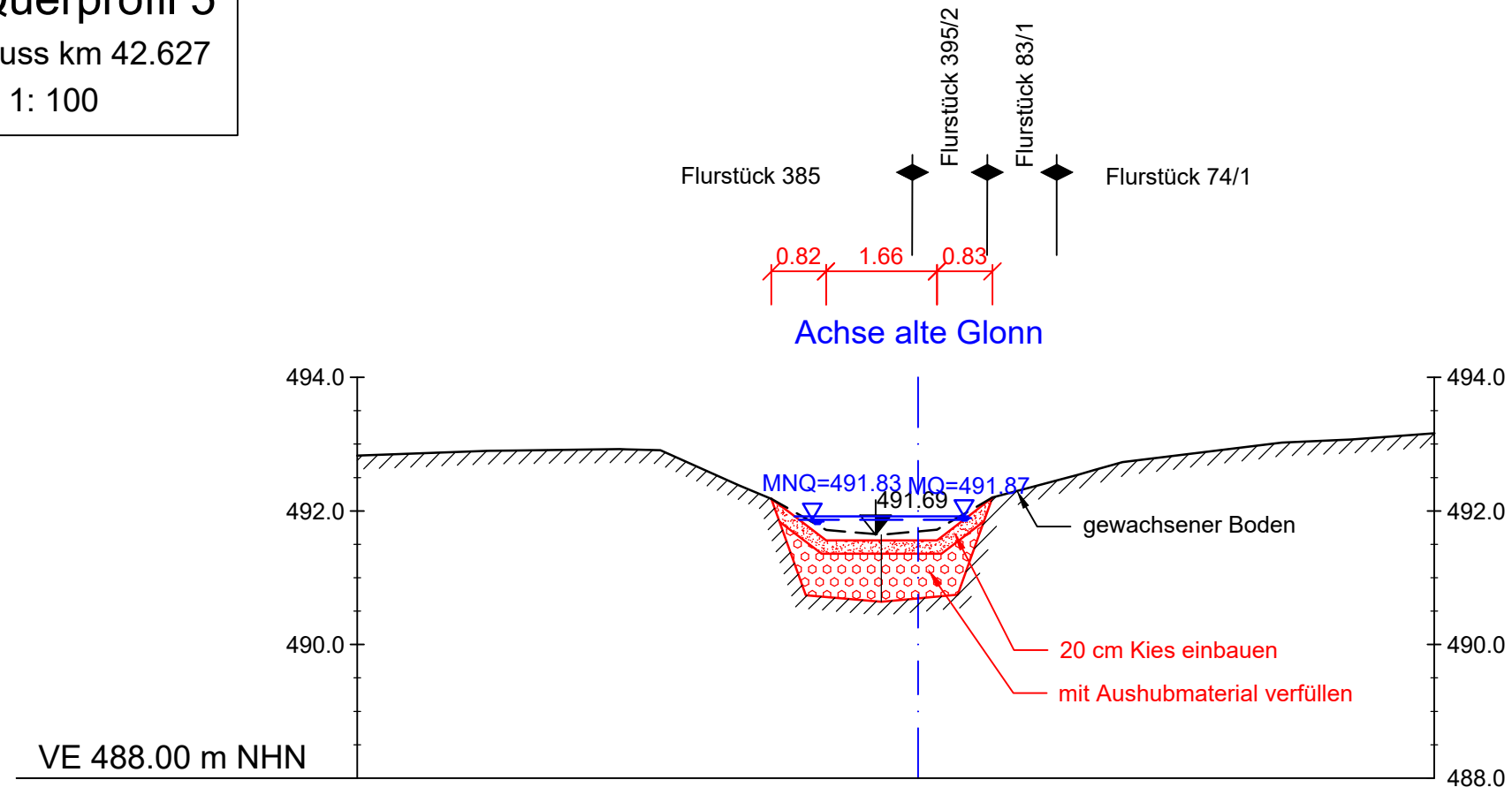
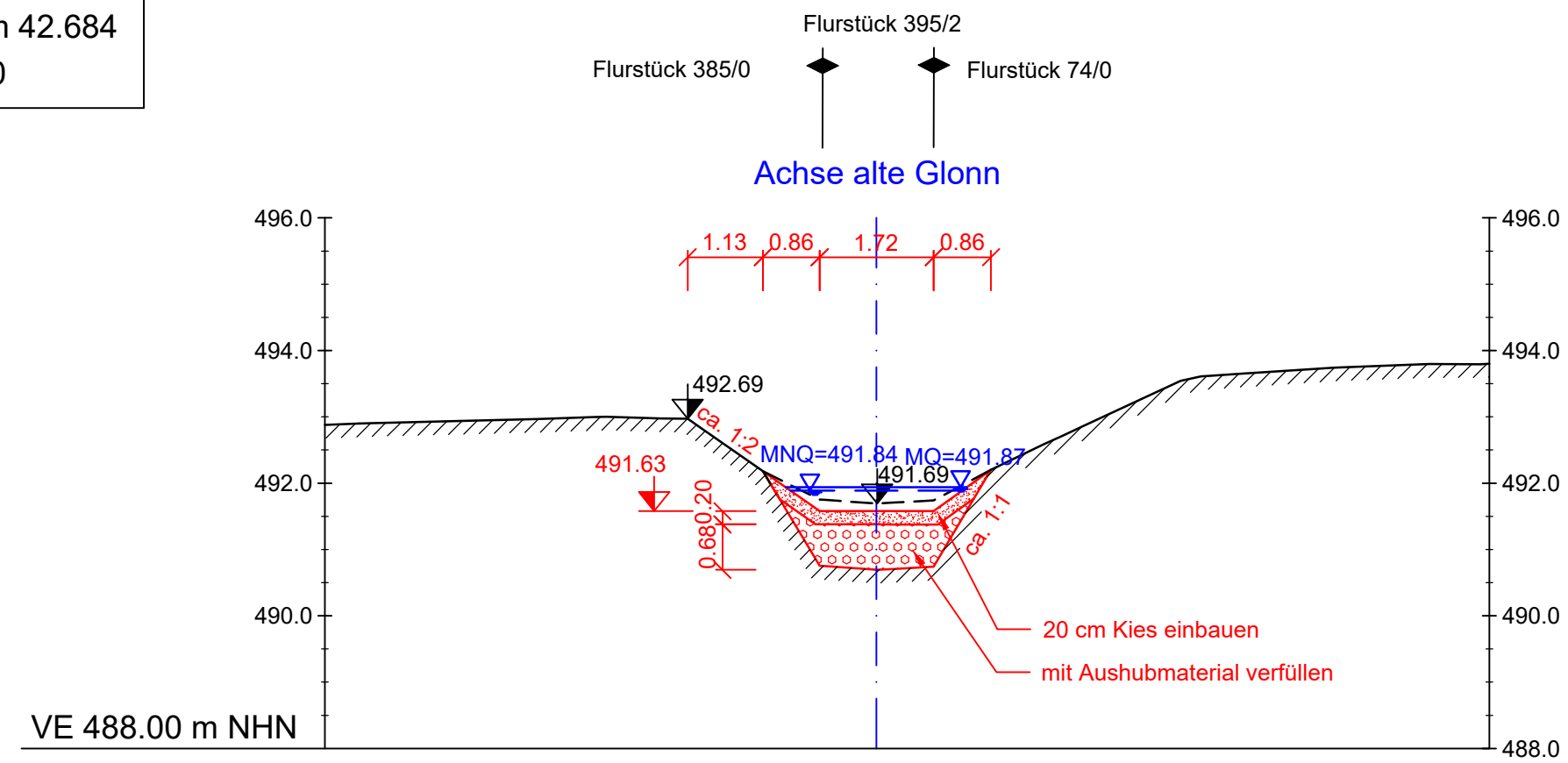


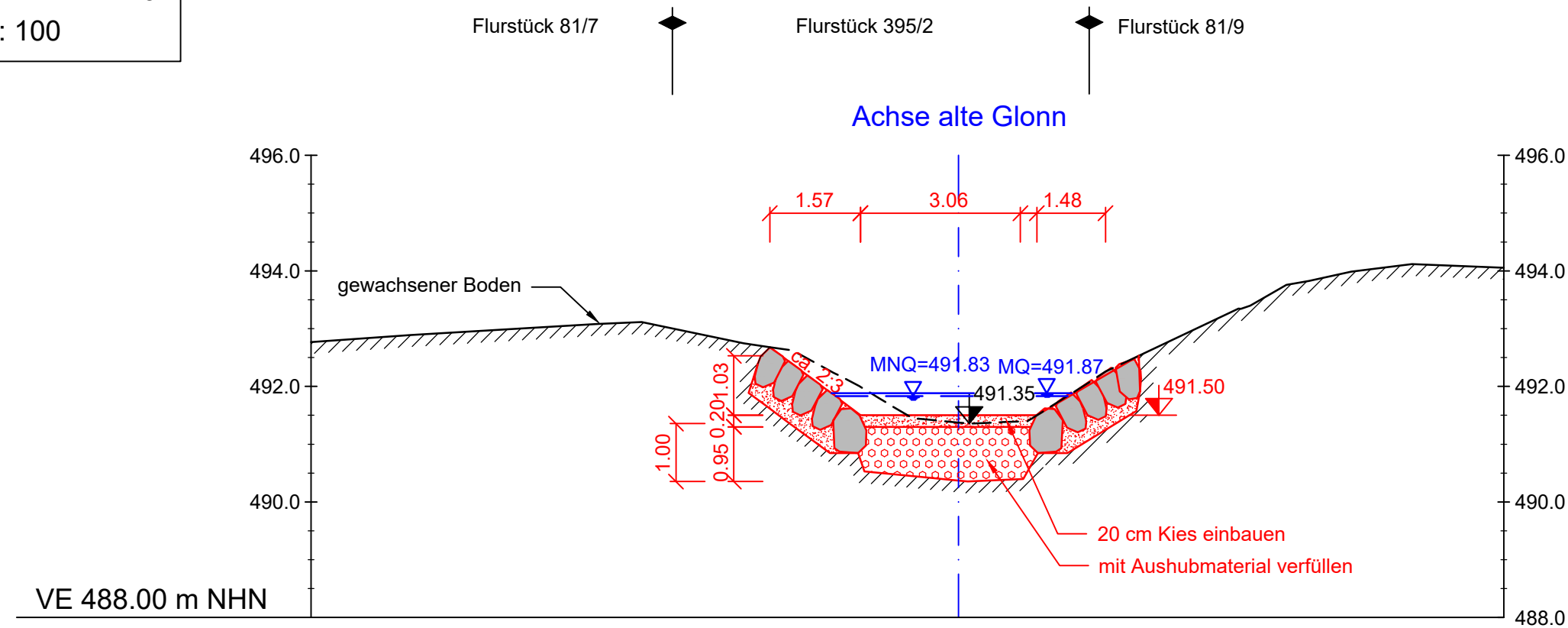
**Querprofil 5**  
Fluss km 42.627  
M 1: 100



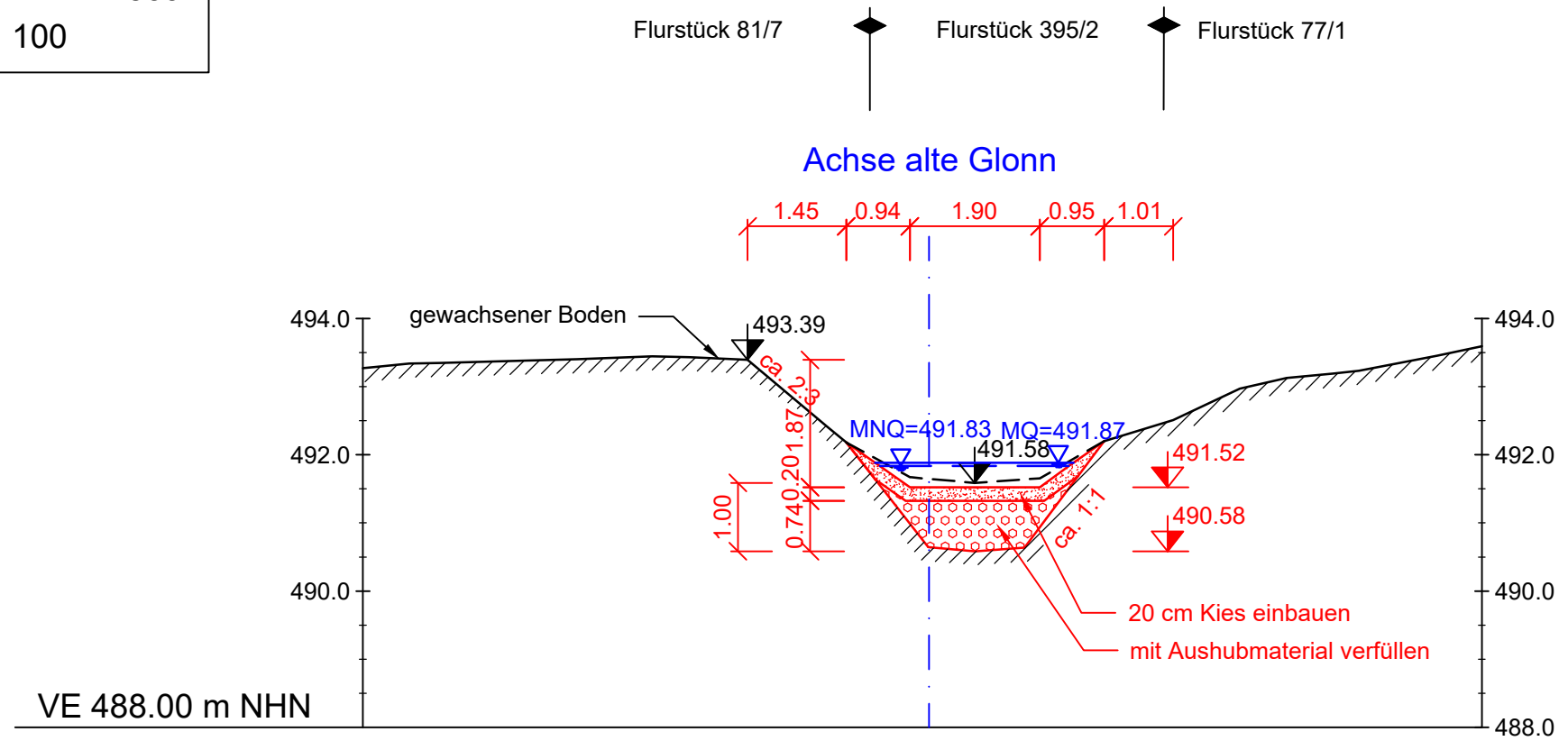
**Querprofil 6**  
Fluss km 42.684  
M 1: 100



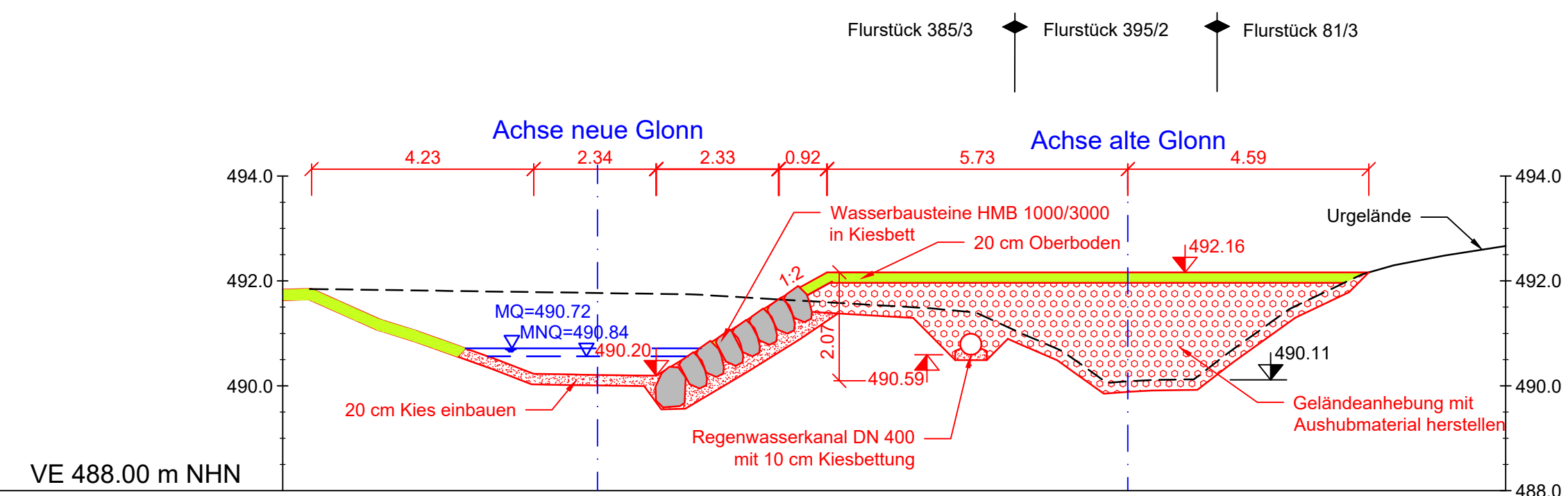
**Querprofil 3**  
Fluss km 42.479  
M 1: 100



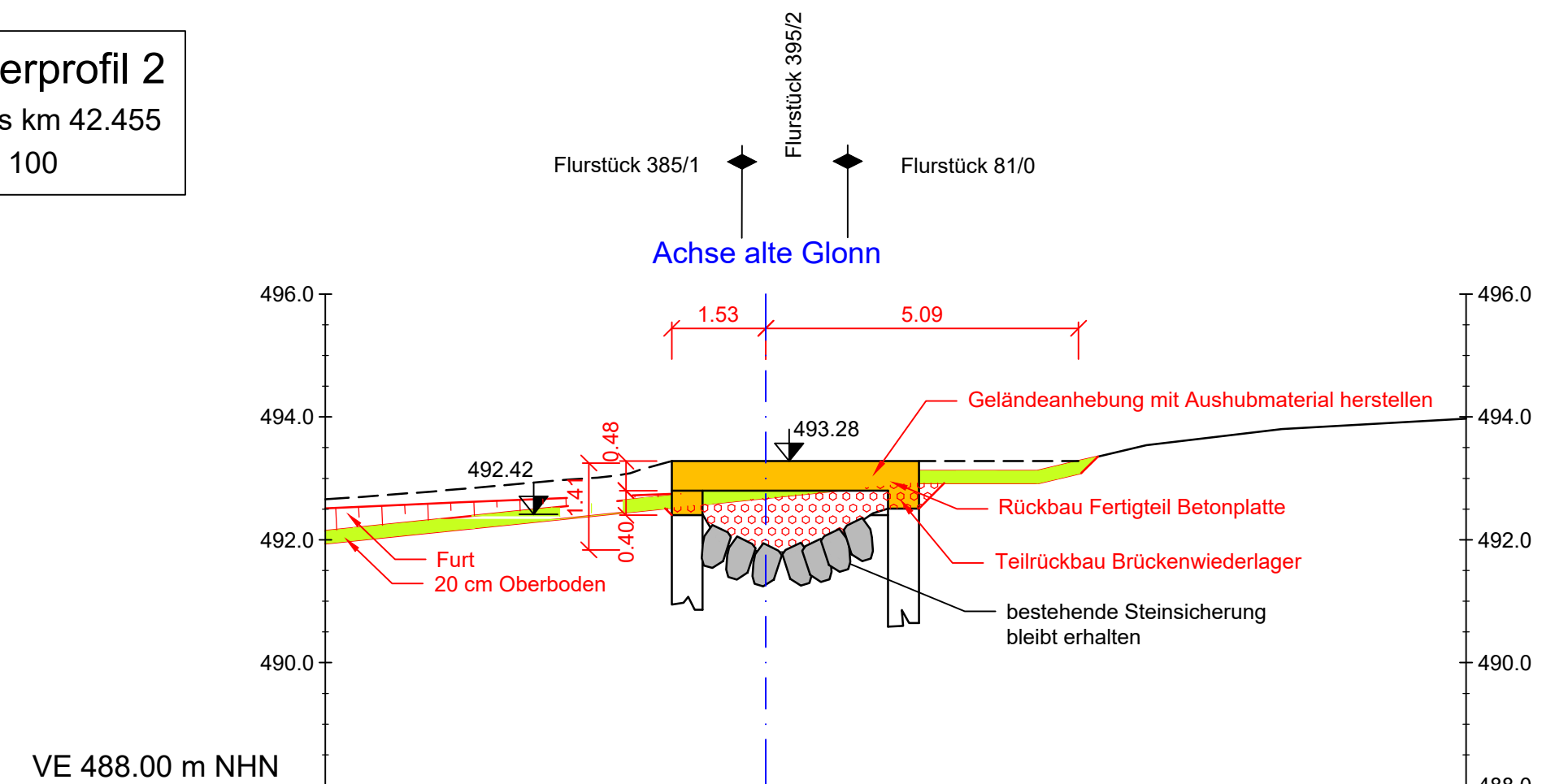
**Querprofil 4**  
Fluss km 42.539  
M 1: 100



**Querprofil 1**  
Fluss km 42.424  
M 1: 100



**Querprofil 2**  
Fluss km 42.455  
M 1: 100



Die endgültige Gestaltung mit Störsteinen, Holz- bzw. Baumstämmen, Wurzelstöcken sowie die Höhen werden nach Erfordernis mit der Bauleitung vor Ort festgelegt.

**Legende:**

- Planung
- Ist-Zustand
- Aushubmaterial
- Schroppen
- gewachsener Boden
- Kies, Sand
- Oberboden
- MQ
- MNQ

Index	Bemerkung	geänd. am	Name	gepr. am	Name
Vorhaben:		Verlegung der Glonn bei Egenhofen		Planungsphase: Genehmigungsplanung	
Vorhabenträger:		Freisaat Bayern, WWA München		Plan-Nr.: 401_G00	
Landkreis:		Fürstenfeldbruck		Schutzvermerk/Dateiname: 401-G00_Qp_Glonn.dwg	
Landkreisnummer:		Egenhofen		entw. 25.04.2023 NaP	
Vorhabenskennezeichen (WAL):		GS01791170001		gez. 25.04.2023 NaP	
Maßstab:		1:1000		gepr. 25.04.2023 MH	
Planverfasser:		Werner Consult Ingenieure GmbH Landaubogen 1 D-81373 München		Vorhabenträger: WWA München Heßstraße 128 D-80797 München	
Datum:		Unterschrift Planverfasser		Datum: Unterschrift Vorhabenträger	