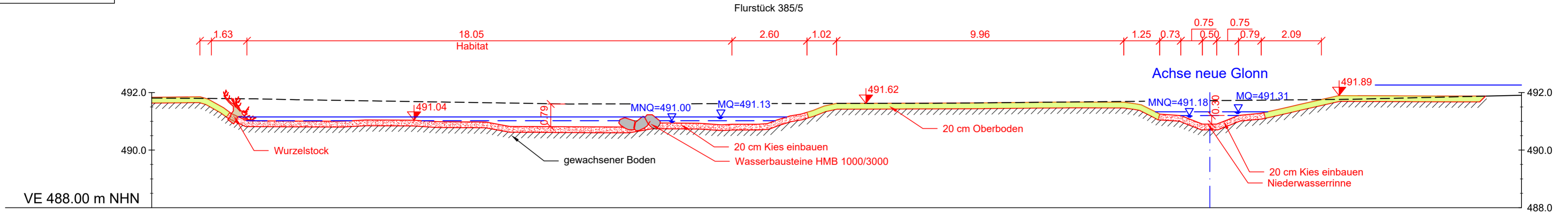
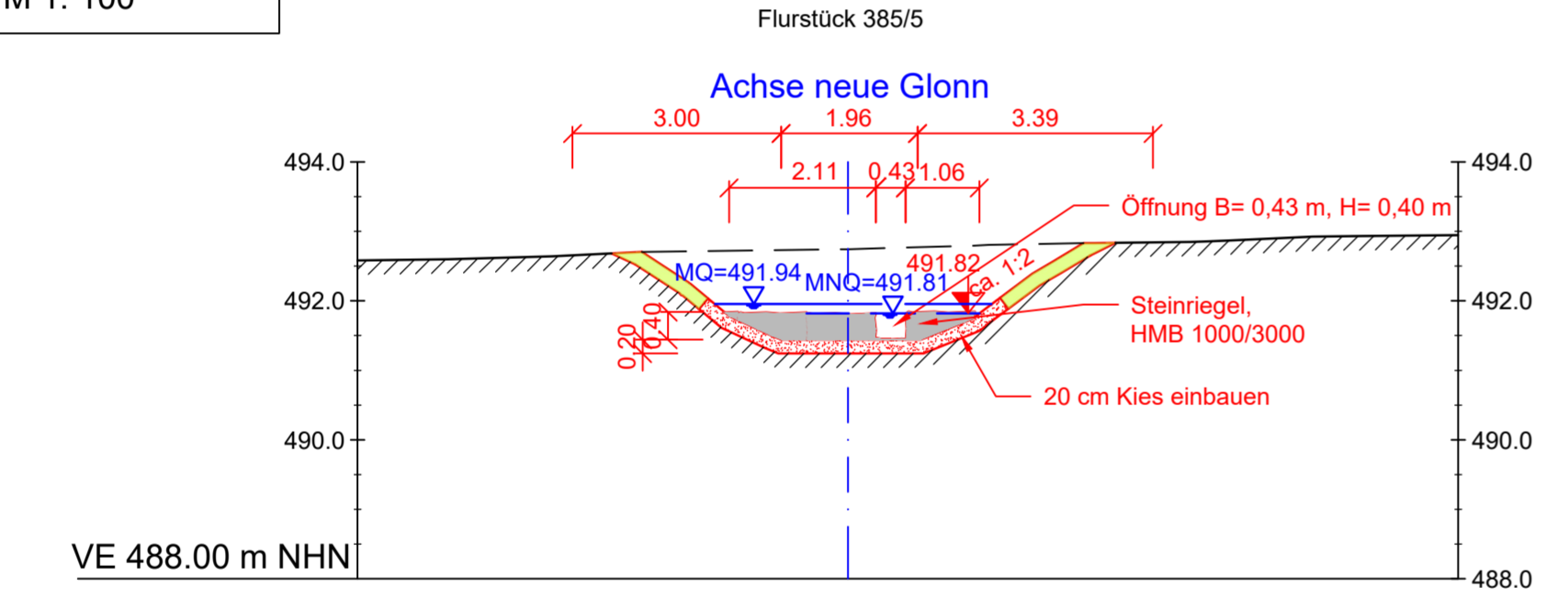


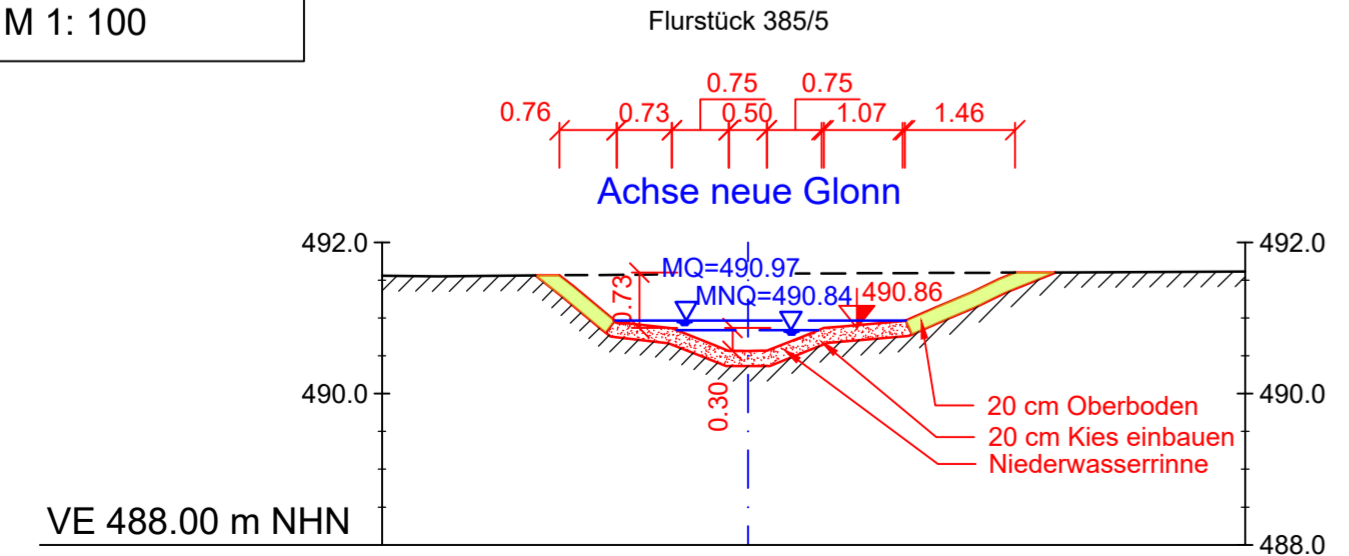
Querprofil 8
Fluss km 0.228
M 1: 100



Querprofil 9
Fluss km 0.387
M 1: 100



Querprofil 7
Fluss km 0.145
M 1: 100



Die endgültige Gestaltung mit Störsteinen, Holz- bzw. Baumstämmen, Wurzelstöcken sowie die Höhen werden nach Erfordernis mit der Bauleitung vor Ort festgelegt.

Legende:

- Planung
- Ist-Zustand
- gewachsener Boden
- Kies, Sand
- Oberboden
- MQ
- MNQ

Index	Bemerkung	geänd. am	Name	gepr. am	Name
Vorhaben:		Verlegung der Glonn bei Egenhofen		Planungsphase:	
				Genehmigungsplanung	
				Plan-Nr.:	
Vorhabenträger:		Freistaat Bayern, WWA München		402_G00	
Landkreis:		Fürstenfeldbruck			
Landkreiskommune:		Egenhofen			
Vorhabenskennzeichen (WAL):		GSö1791170001		Schutzvermerk/Dateiname:	
				402-G00_Qp_Glonn_neu.dwg	
Maßstab:		1:100		entw. 25.04.2023 NaP	
				gez. 25.04.2023 NaP	
				gepr. 25.04.2023 MH	
Planverfasser:		Werner Consult Ingenieure GmbH Landaubogen 1 D-81373 München		Vorhabenträger:	
				WWA München Heiße Straße 128 D-80797 München	
Datum:		Unterschrift Planverfasser		Datum:	
				Unterschrift Vorhabenträger	