

Anlage

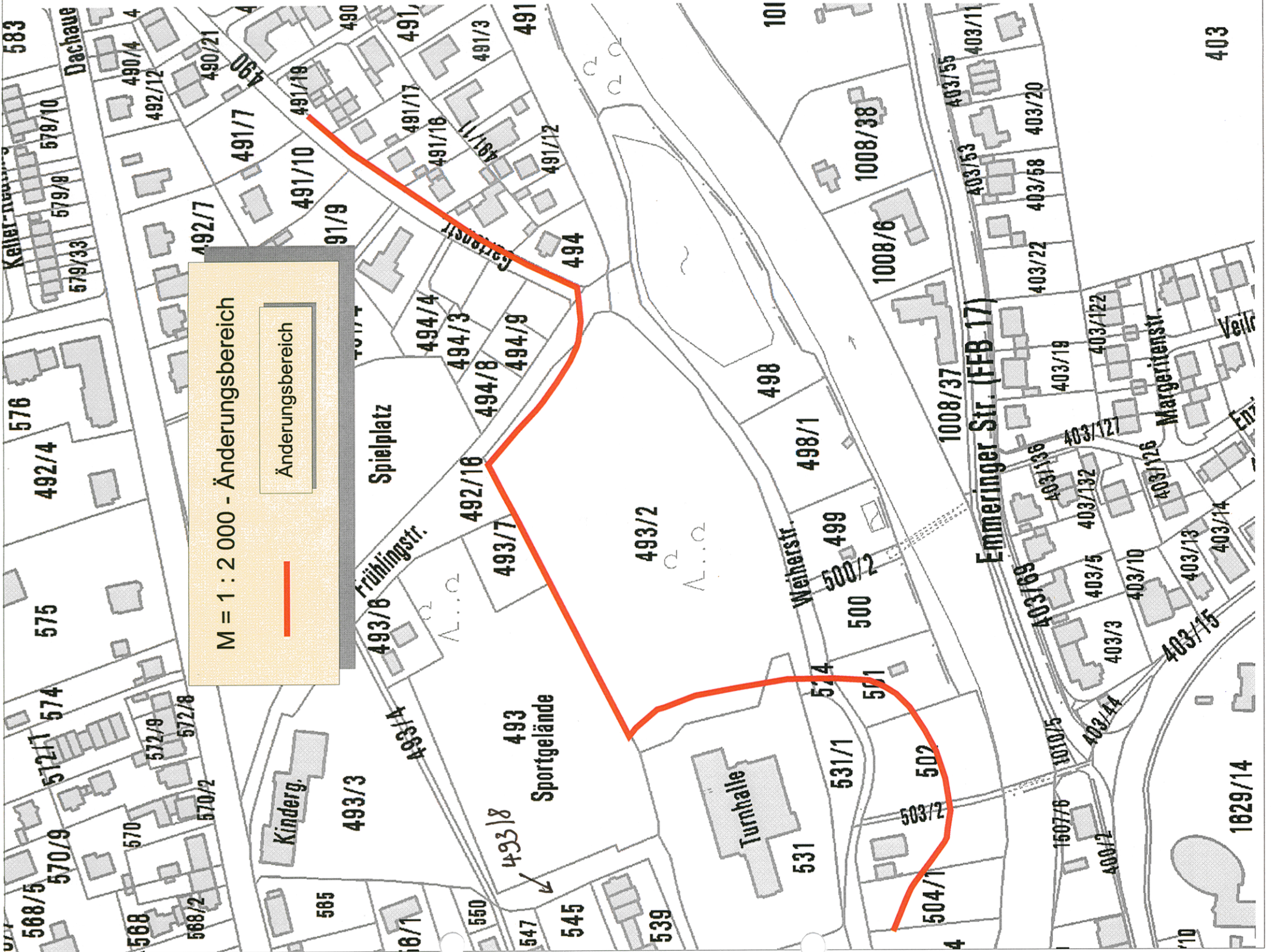
zur Verordnung zur Änderung der Verordnung des Landratsamtes Fürstenfeldbruck zur Festsetzung des Überschwemmungsgebietes an der Amper im Bereich der Stadt Fürstenfeldbruck vom... **15. Okt. 2012**



Landratsamt Fürstenfeldbruck  
Fürstenfeldbruck, **15. Okt. 2012**

  
 Karmasin  
Landrat

Amper

# Festsetzung des Ü-Gebietes Fürstenfeldbruck



Vorhaben:	Amper, Festsetzung des Ü-Gebietes Fürstenfeldbruck	
Vorhabensträger:	Wasserwirtschaftsamt München	
Landkreis:	Fürstenfeldbruck	
Stadt:	Fürstenfeldbruck	
Vorhabenskenntzeichen (WAL):		
Maßstab:	1:2000	
Ausgabe vom:		
Ersatz für		
Ursprung		
Entwurfsvorläufer: Wasserwirtschaftsamt München Datum: 22.5.12 Unterschrift Entwurfsvorläufer:  Datum: 22.5.12 Unterschrift Vorhabensträger: 		
entw.:	22.05.12	Dr. Müller
gez.:	22.05.12	Dr. Müller
gepr.:	22.05.12	Dr. Müller