





Anlage zur Verordnung des Landratsamtes  
Fürstenfeldbruck zur Festsetzung des  
Überschwemmungsgebietes am Finsterbach  
in der Gemeinde Altheim  
In Kraft getreten am 17.12.1987

Amtsblatt vom 16.12.1987  
Nr. 22

Betreff: Festsetzung des Überschwem- mungsgebietes in der Gemeinde <b>ALTHEIM</b>		Beilage:
Lkr. Fürstenfeldbruck		Zeichn.: 2
<b>Lageplan</b>		
entworfen:	09.1984	Lauer
gezeichnet:	09.1984	Lauer
geprüft:		(BRZA) Schmucker
München, den <b>09. JULI 1985</b> WASSERWIRTSCHAFTSAMT P.A.		BRZA) Schmucker Unterschrift
M = 1 : 5000		

**Legende**

-  Hochwassergrenze für HQ100
-  Grenze des Wasserabflugsgebietes
-  Wasserabflugsgebiet
-  Wasserrückhaltegebiet

