





Anlage zur Verordnung des Landratsamtes Fürstenfeldbruck zur Festsetzung des Überschwemmungsgebietes an der Glonn in der Gemeinde Mittelstetten
In Kraft getreten am 26.03.1987



Amtsblatt des Landratsamtes Fürstenfeldbruck vom 25.03.1987
Nr. 6

b 1:1000

Zeichenerklärung

-  Hochwassergrenze für HQ₁₀₀
-  Grenze des Wasserabflußgebietes
-  Wasserabflußgebiet
-  Wasserrückhaltegebiet

Betreff: Festsetzung des Überschwemmungsgebietes in der Gemeinde MITTELSTETTEN, Lkr. FFB.	Beilage:
	Zeichn.: 2

Lageplan			M = 1:5000
entworfen:	1984	Lauer 	München, den 30. AUG. 1984 WASSERWIRTSCHAFTSAMT I A. gez
gezeichnet:	07.1984	Lauer 	
geprüft:		(BRzA) Schmuker	(BRzA) Schmuker Unterschrift